



**КОМИТЕТ ИМУЩЕСТВЕННЫХ ОТНОШЕНИЙ  
АДМИНИСТРАЦИИ ПЕРМСКОГО МУНИЦИПАЛЬНОГО РАЙОНА**

**РАСПОРЯЖЕНИЕ**

14.12.2021

№ 2395

**Об установлении публичного  
сервитута на часть земельных  
участков**

В соответствии со ст. 23, гл. V.7 Земельного кодекса Российской Федерации, Федеральным законом от 25.10.2001 № 137-ФЗ «О введении в действие Земельного кодекса Российской Федерации», пп. 3.7.5 п. 3.7 разд. 3 Положения о комитете имущественных отношений администрации Пермского муниципального района, утвержденного решением Земского Собрания Пермского муниципального района Пермского края от 22.12.2016 № 178, на основании ходатайства открытого акционерного общества «Межрегиональная распределительная сетевая компания Урала» (ИНН 6671163413, ОГРН 1056604000970) (далее - ОАО «МРСК Урала») от 27.09.2021 № 7879:

1. Установить в интересах ОАО «МРСК Урала» публичный сервитут общей площадью 63 кв.м на часть следующих земельных участков:

- с кадастровым номером 59:32:3000006:101, расположенный по адресу: Пермский край, Пермский район, Хохловское с/п, д. Ширпы;
- с кадастровым номером 59:32:3000006:609, расположенный по адресу: Пермский край, Пермский район, Хохловское с/п, д. Ширпы;
- с кадастровым номером 59:32:3000006:40, расположенный по адресу: Пермский край, Пермский район, Хохловское с/п, д. Ширпы;
- с кадастровым номером 59:32:3000006:93, расположенный по адресу: Пермский край, Пермский район, Хохловское с/п, д. Ширпы;
- с кадастровым номером 59:32:3000006:163, расположенный по адресу: Пермский край, Пермский район, Хохловское с/п, с. Хохловка;
- с кадастровым номером 59:32:3000006:478, расположенный по адресу: Пермский край, Пермский район, Хохловское с/п, с. Хохловка;
- с кадастровым номером 59:32:3000006:1478, расположенный по адресу: Пермский край, Пермский район, Хохловское с/п, с. Хохловка;
- с кадастровым номером 59:32:3000006:1430, расположенный по адресу: Пермский край, Пермский район, Хохловское с/п, в 1 км на юго-запад от с. Хохловка;

- с кадастровым номером 59:32:3000006:1371, расположенный по адресу: Пермский край, Пермский район, Хохловское с/п, с. Хохловка;
- с кадастровым номером 59:32:3000006:67, расположенный по адресу: Пермский край, Пермский район, Хохловское с/п, с. Хохловка;
- с кадастровым номером 59:32:3000006:160, расположенный по адресу: Пермский край, Пермский район, Хохловское с/п, д. Ширпы;
- с кадастровым номером 59:32:3000006:181, расположенный по адресу: Пермский край, Пермский район, Хохловское с/п, Электросетевой комплекс "Скобелевка";
- с кадастровым номером 59:32:3000006:545, расположенный по адресу: Пермский край, Пермский район, Хохловское с/п, Электросетевой комплекс "Скобелевка";
- с кадастровым номером 59:32:3000006:411, расположенный по адресу: Пермский край, Пермский район, Хохловское с/п, с/т Залив;
- с кадастровым номером 59:32:3000006:129, расположенный по адресу: Пермский край, Пермский район, Хохловское с/п, д. Александровка;
- с кадастровым номером 59:32:3020003:1976, расположенный по адресу: Пермский край, Пермский район, Хохловское с/п, д. Скобелевка;
- с кадастровым номером 59:32:3020003:939, расположенный по адресу: Пермский край, Пермский район, Хохловское с/п, д. Скобелевка;
- с кадастровым номером 59:32:3020003:1934, расположенный по адресу: Пермский край, Пермский район, Хохловское с/п, примерно в 0,05 км на северо-восток от д. Скобелевка, участок № 5;
- с кадастровым номером 59:32:3020003:1145, расположенный по адресу: Пермский край, Пермский район, Хохловское с/п, примерно в 0,05 км на северо-восток от д. Скобелевка, участок № 5;
- с кадастровым номером 59:32:3020003:1981, расположенный по адресу: Пермский край, Пермский район, Хохловское с/п, примерно в 0,05 км на северо-восток от д. Скобелевка, участок № 6;
- с кадастровым номером 59:32:3020003:1146, расположенный по адресу: Пермский край, Пермский район, Хохловское с/п, д. Скобелевка, ул. Дружбы, з/у 30;
- с кадастровым номером 59:32:3020003:1983, расположенный по адресу: Пермский край, Пермский район, Хохловское с/п, примерно в 0,05 км на северо-восток от д. Скобелевка, участок № 13;
- с кадастровым номером 59:32:3020003:1156, расположенный по адресу: Пермский край, Пермский район, Хохловское с/п, примерно в 0,05 км на северо-восток от д. Скобелевка, участок №13;
- с кадастровым номером 59:32:3020003:1129, расположенный по адресу: Пермский край, Пермский район, Хохловское с/п, примерно в 0,05 км на северо-восток от д. Скобелевка, участок № 20;

- с кадастровым номером 59:32:3020003:902, расположенный по адресу: Пермский край, Пермский район, Хохловское с/п, д. Скобелевка;
- с кадастровым номером 59:32:3020003:895, расположенный по адресу: Пермский край, Пермский район, Хохловское с/п, д. Скобелевка, ул. Юности, 6;
- с кадастровым номером 59:32:3020003:1138, расположенный по адресу: Пермский край, Пермский район, Хохловское с/п, д. Скобелевка, ул. Преображенская, з/у 1;
- с кадастровым номером 59:32:2260001:1635, расположенный по адресу: Пермский край, Пермский район, Хохловское с/п, д. Скобелевка, ул. Молодежная;
- с кадастровым номером 59:32:2260001:1441, расположенный по адресу: Пермский край, Пермский район, Хохловское с/п, д. Скобелевка, ул. Хохловская.

Цель: Для эксплуатации существующей воздушной линии электропередачи 6 кВ ф. Хохловский (лит. Л 7-4) ЭСК Подстанция 35/6 кВ «Скобелевка».

Срок: 49 лет.

2. Утвердить границы публичного сервитута земельных участков, указанных в п. 1 настоящего распоряжения, согласно прилагаемой схеме расположения границ публичного сервитута.

3. Срок, в течение которого использование указанных в п. 1 настоящего распоряжения земельных участков в соответствии с их разрешенным использованием будет невозможно или существенно затруднено в связи с осуществлением сервитута – не установлен.

4. Порядок установления зон с особыми условиями использования территорий и содержание ограничений прав на земельные участки в границах таких зон установлен Постановлением Правительства РФ от 24.02.2009 № 160 «О порядке установления охранных зон объектов электросетевого хозяйства и особых условий использования земельных участков, расположенных в границах таких зон».

5. Плата за публичный сервитут устанавливается в соответствии с Федеральным законом от 29.07.1998 № 135-ФЗ «Об оценочной деятельности в Российской Федерации» и методическими рекомендациями, утвержденными приказом Минэкономразвития России от 04.06.2019 № 321.

6. Комитету имущественных отношений администрации Пермского муниципального района в течение 5 рабочих дней со дня подписания настоящего распоряжения:

6.1. Направить настоящее распоряжение правообладателям земельных участков, указанных в п. 1 распоряжения;

6.2. Направить настоящее распоряжение в Управление Федеральной службы государственной регистрации, кадастра и картографии по Пермскому краю;

6.3. Направить настоящее распоряжение в ОАО «МРСК Урала», а также сведения о лицах, являющихся правообладателями земельных участков, сведения о лицах, подавших заявления об учете их прав (обременений прав) на земельные участки, способах связи с ними, копии документов, подтверждающих права указанных лиц на земельные участки;

6.4. Направить в администрацию Хохловского сельского поселения настоящее распоряжение для опубликования в порядке, установленном для официального опубликования (обнародования) муниципальных правовых актов уставом поселения.

7. Разместить настоящее распоряжение на сайте Пермского муниципального района [www.permraion.ru](http://www.permraion.ru).

8. Настоящее распоряжение вступает в силу со дня его подписания.

9. Контроль исполнения распоряжения оставляю за собой. :

Председатель комитета










Г.В. Мюресов

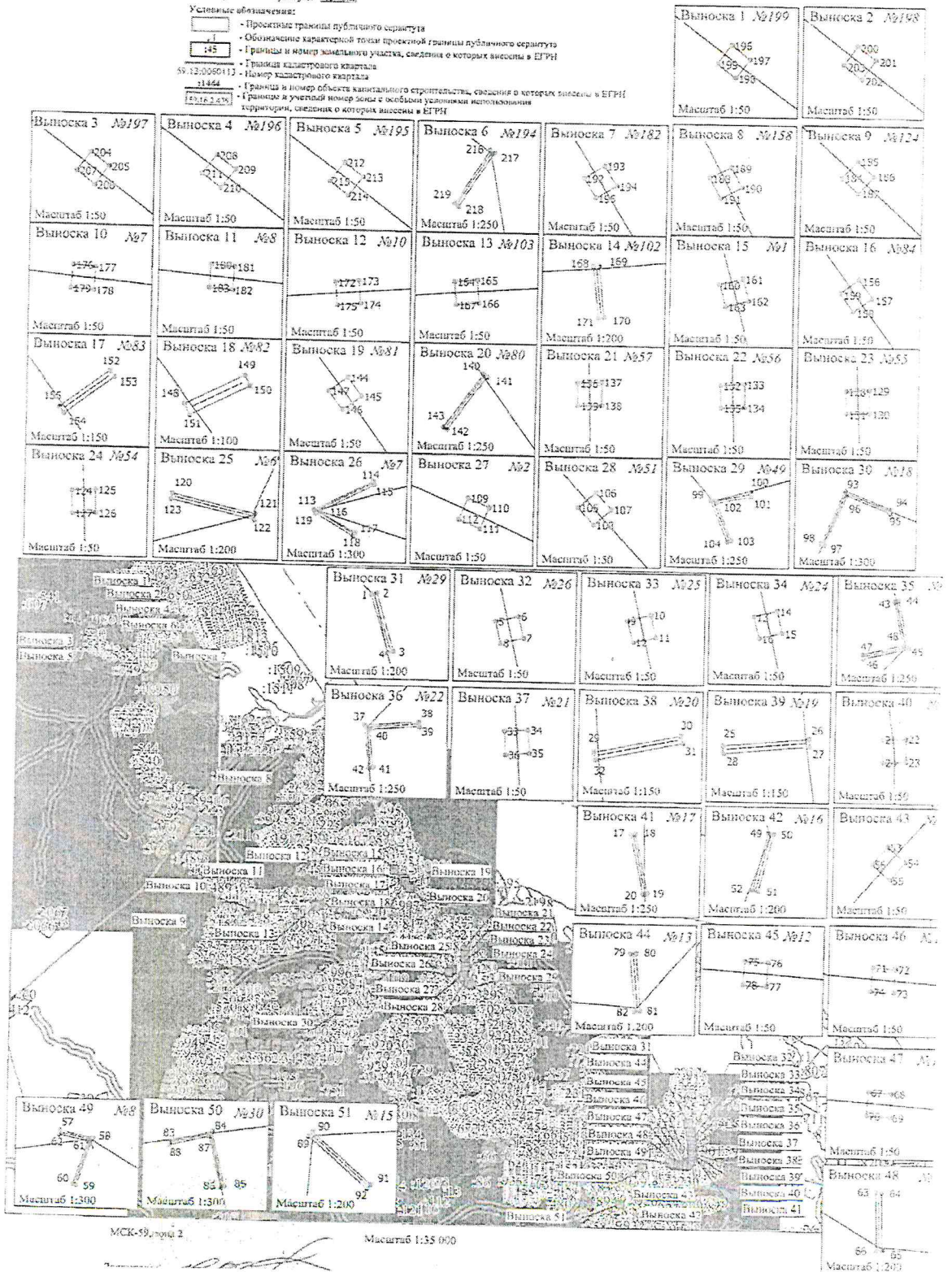
Приложение  
к распоряжению  
комитета имущественных  
отношений администрации  
Пермского муниципального района  
от 14.12.2021 № 2395

Схема расположения границ публичного сервитута

Объект: Водопользование водопользователем ВД 664 Ф. Холмогоров Олег Д. 7-4) ОК ИС 35/6 «В.Стекловолокно»

Местоположение: Поселение Фидоровка, Пермский край, Пермский район  
Наименование публичного сервитута: 63.02.04

- Условные обозначения:
-  - Проекция границы публичного сервитута
  -  - Обозначение характерной точки проектной границы публичного сервитута
  -  - Границы и номер земельного участка, сведения о которых внесены в ЕГРН
  -  - Границы кадастрового квартала
  -  - Номер кадастрового квартала
  -  - Границы и номер объекта капитального строительства, сведения о котором внесены в ЕГРН
  -  - Границы и учетный номер зоны с особыми условиями использования территории, сведения о которых внесены в ЕГРН



МСК-59, лист 2

Масштаб 1:35 000

